

«СОГЛАСОВАНО»

Начальник Управления
образования Ленинского района
Республики Крым



П.Петросенко
2022 г.

«УТВЕРЖДАЮ»

Директор Муниципального
бюджетного
общеобразовательного
учреждения "Марьевская
средняя общеобразовательная
школа" Ленинского района
Республики Крым



Э.П.Абибуллаева

2022г.

«СОГЛАСОВАНО»

Начальник ОГИБДД ОМВД
России по Ленинскому району
Республики Крым,
майор полиции



В.Б.Тулупов

« » 2022 г.

ПАСПОРТ

дорожной безопасности

муниципального бюджетного общеобразовательного учреждения

"Марьевская средняя общеобразовательная школа"

Ленинского района Республики Крым

2022

Общие сведения

Муниципальное бюджетное общеобразовательное учреждение
"Марьевская средняя общеобразовательная школа" Ленинского
района Республики Крым

Юридический адрес: 298246, Российская Федерация, Республика Крым,
Ленинский район, село Марьевка. Улица Школьная, дом № 1а

Фактический адрес: 298246, Российская Федерация, Республика Крым,
Ленинский район, село Марьевка. Улица Школьная, дом № 1а

Руководители образовательного учреждения:

Директор **Абибуллаева Элеонора Павадиновна тел. +7 978 653 08 71**

Заместитель директора по учебно-воспитательной работе

Мушта Ирина Владимировна тел. + 7 978 835 59 50

Заместитель директора

по воспитательной работе - должность не предусмотрена по штатному
расписанию

Ответственные работники муниципального органа образования

Глава Администрации Ленинского района Республики Крым

Попов Олег Юрьевич тел.

Специалист отдела МТС и БЖД МКУ ЦФХО деятельности

муниципальных учреждений образования Ленинского района Республики
Крым

Топоров Александр Валентинович тел. + 79780010697

Ответственные от Госавтоинспекции

Инспектор ДПС, лейтенант полиции

Чулганский Максим Насибович

Ответственные работники

за мероприятия по профилактике

детского травматизма

Заместитель директора по учебно - воспитательно й работе

Мушта Ирина Владимировна тел. + 7 978 835 59 50

Руководитель или ответственный
работник дорожно-эксплуатационной
организации, осуществляющей
содержание улично-дорожной
сети (УДС)*

Заместитель Главы Администрации Ленинского района Республики Крым
Попова Наталья Сергеевна тел. +7 978 887 90 47

Руководитель или ответственный
работник дорожно-эксплуатационной
организации, осуществляющей
содержание технических средств
организации дорожного
движения (ТСОДД)*

Заместитель Главы Администрации Ленинского района Республики Крым
Попова Наталья Сергеевна тел. +7 978 887 90 47

Количество учащихся **54**, воспитанников - **12**

Наличие уголка по БДД _____ **II этаж здания** _____
(если имеется, указать место расположения)

Наличие класса по БДД _____ **I этаж здания** _____
(если имеется, указать место расположения)

Наличие автогородка (площадки) по БДД _____ **нет** _____

Наличие автобуса в образовательном учреждении _____ **нет** _____
(при наличии автобуса)

Владелец автобуса _____ **нет** _____
(образовательное учреждение, муниципальное образование и др.)

Время занятий в образовательном учреждении:

1-ая смена: **8.30** — **15.05** (период)

2-ая смена: _____ **нет** _____ (период)

внеклассные занятия: **16.00** — **19.00** (период)

* Дорожно-эксплуатационные организации, осуществляющие содержание УДС и ТСОДД, несут ответственность в соответствии с законодательством Российской Федерации (Федеральный закон «О безопасности дорожного движения» от 10 декабря 1995 г. № 196-ФЗ, Кодекс Российской Федерации об административных правонарушениях, Гражданский кодекс Российской Федерации).

Структурное подразделение «Детский сад «РАДУГА»»: **7.30 – 18.00**

Телефоны оперативных служб:

Отдел надзорной деятельности по
Ленинскому району Управления
надзорной деятельности МЧС
России по Республике Крым - 101; (36557) 4-05-98

ОГИБДД МВД Российской
Федерации по Ленинскому
району Республики Крым - (36557) 6-02-34

ОВД МВД Российской Федерации
по Ленинскому району Республики
Крым - 102; (36557) 6-15-76

Ленинский РЭС - (36557) 4-11-61

Ленинский РО ГУ Госсанэпидслужбы
в Республике Крым - (36557) 4-11-43

Скорая медицинская помощь - 103

Управление образования
Ленинского района Республики Крым - (36557) 6-05-84

Администрация
Ленинского района Республики Крым - +7 365 57 41 066

Марьевский фельдшерско-
акушерский пункт - (06557) 6-27-19

Администрация Марьевского
сельского поселения - (06557) 6-27-47

Содержание

I. План-схемы образовательного учреждения.

1. Район расположения образовательного учреждения, пути движения транспортных средств и детей (обучающихся, воспитанников).
2. Организация дорожного движения в непосредственной близости от образовательного учреждения с размещением соответствующих технических средств организации дорожного движения, маршруты движения детей и расположение парковочных мест.
3. Маршруты движения организованных групп детей от образовательного учреждения к стадиону, парку или спортивно-оздоровительному комплексу.
4. Пути движения транспортных средств к местам разгрузки/погрузки и рекомендуемые безопасные пути передвижения детей по территории образовательного учреждения.

II. Информация об обеспечении безопасности перевозок детей специальным транспортным средством (автобусом).

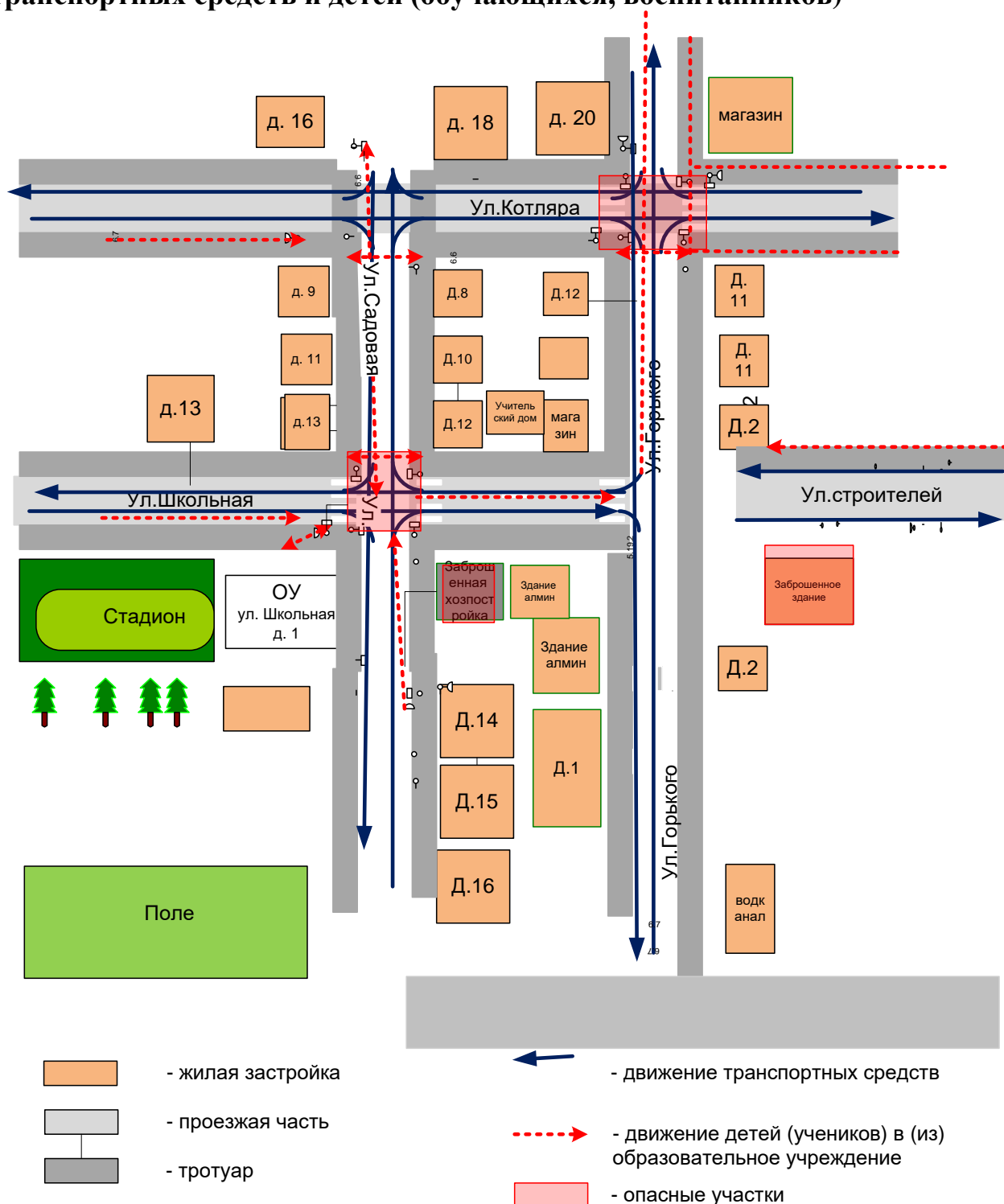
1. Сведения об организации, осуществляющей перевозку детей специальным транспортным средством (автобусом).
2. Информационная карточка перевозок детей специальным транспортным средством (автобусом).
3. Маршрут движения автобуса до образовательного учреждения.
4. Безопасное расположение остановки автобуса у образовательного учреждения.

III. Приложения

План-схема пути движения транспортных средств и детей (обучающихся, воспитанников) при проведении дорожных ремонтно-строительных работ вблизи образовательного учреждения

I. План-схемы образовательного учреждения

1. Район расположения образовательного учреждения, пути движения транспортных средств и детей (обучающихся, воспитанников)



Район расположения образовательного учреждения определён группой жилых домов, зданий и улично-дорожной сетью с учетом остановок общественного транспорта, центром которого является непосредственно образовательное учреждение;

Территория, указанная на схеме, включает:

- образовательное учреждение;
- стадион на территории образовательного учреждения, на котором проводятся занятия по физической культуре; а также занятия с детьми на открытом воздухе, спортивные соревнования;
- жилые дома, в которых проживает большая часть детей (учеников) данного образовательного учреждения;
- автомобильные дороги и тротуары.

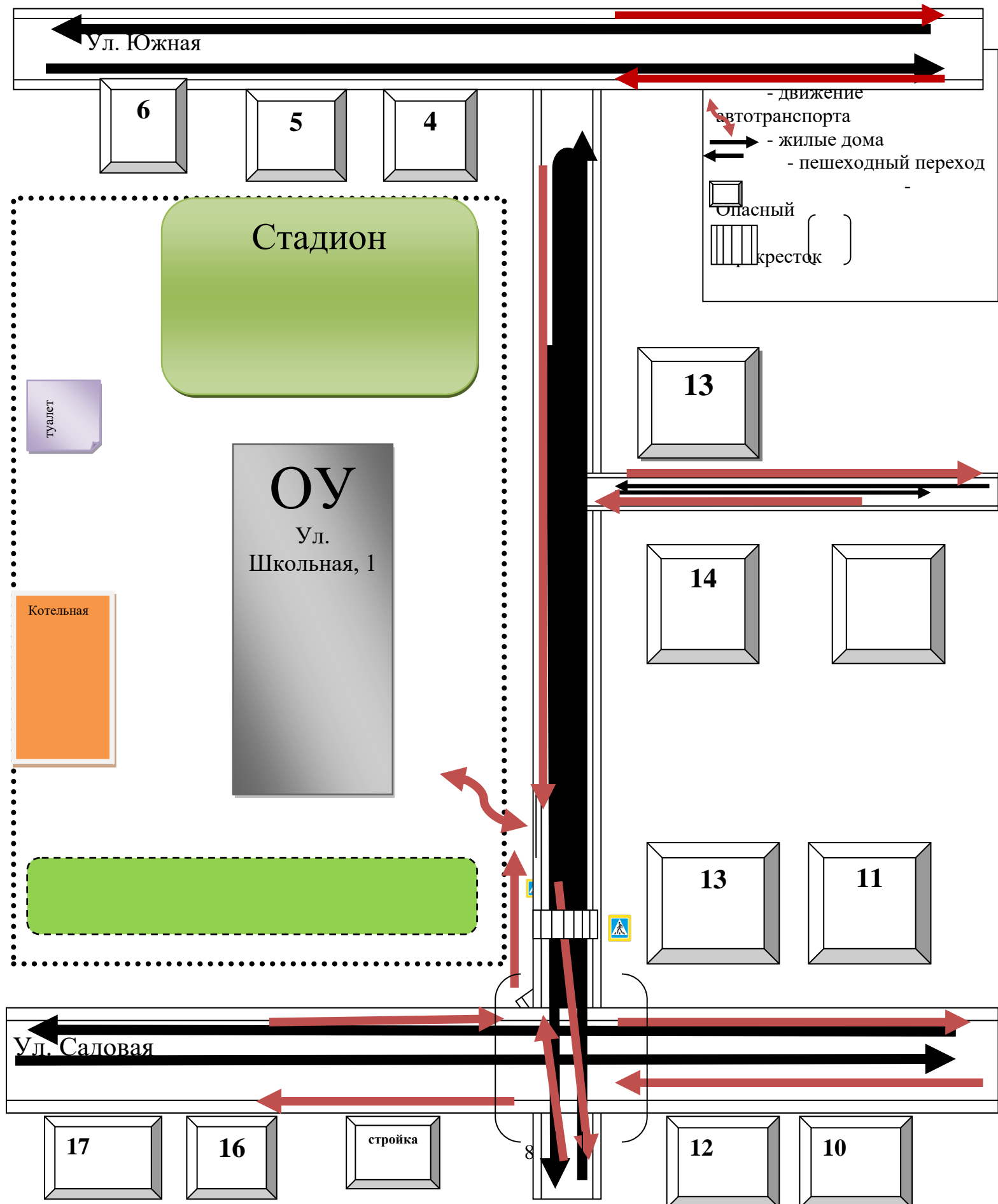
На схеме обозначены:

- расположение жилых домов, зданий и сооружений;
- сеть автомобильных дорог;
- пути движения транспортных средств;
- пути движения детей (обучающихся, воспитанников) в/из образовательного учреждения;
- опасные участки (места несанкционированных переходов на подходах к образовательному учреждению, места имевших место случаев дорожно-транспортных происшествий с участием детей-пешеходов и детей-велосипедистов);
- уличные (наземные – регулируемые / нерегулируемые) и внеуличные надземные пешеходные переходы;
- названия улиц и нумерация домов.

Схема составлена для общего представления о районе расположения образовательного учреждения. На схеме обозначены наиболее частые пути движения обучающихся от дома (от отдаленных остановок маршрутных транспортных средств) к образовательному учреждению и обратно.

При исследовании маршрутов движения детей уделяется особое внимание опасным зонам, где дети (обучающиеся, воспитанники) пересекают проезжие части дорог не по пешеходному переходу.

2. Схема организации дорожного движения в непосредственной близости от образовательного учреждения с размещением соответствующих технических средств организации дорожного движения, маршрутов движения детей и расположения парковочных мест



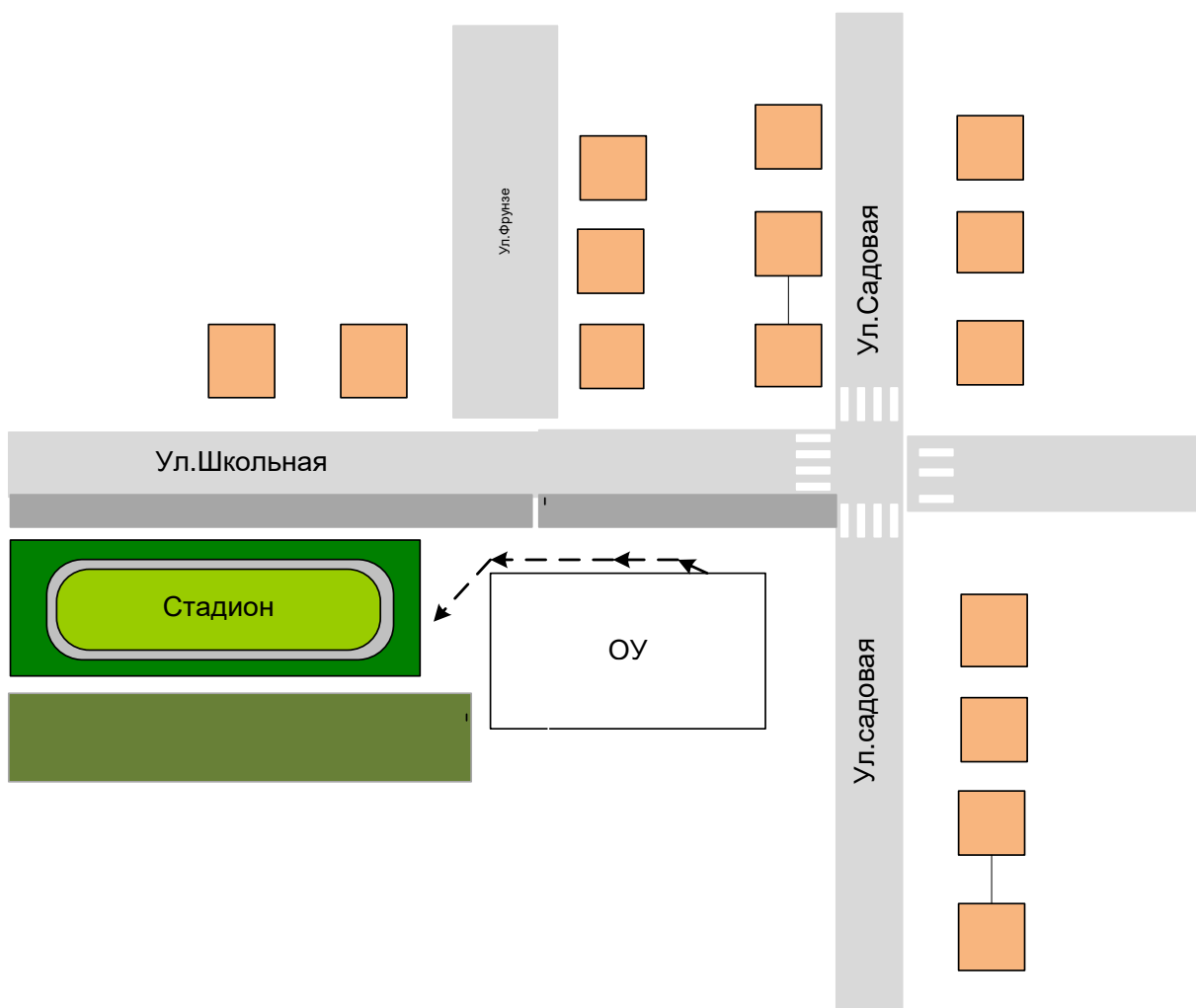
На схеме обозначаются:




- здание образовательного учреждения с указанием территории, принадлежащей непосредственно образовательному учреждению, с ограждением её территории;
- автомобильные дороги и тротуары;
- уличные (наземные – регулируемые / нерегулируемые) и внеуличные надземные пешеходные переходы на подходах к образовательному учреждению;
- дислокация существующих дорожных знаков и дорожной разметки;
- другие технические средства организации дорожного движения;
- направление движения транспортных средств по проезжей части;
- направление безопасного маршрута движения детей (обучающихся, воспитанников).

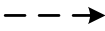
Предусмотрена стоянка (парковочные места) около образовательного учреждения, указано место расположения и безопасные маршруты движения детей от парковочных мест к образовательному учреждению и обратно.

К схеме приложен план мероприятий по приведению существующей организации дорожного движения к организации дорожного движения, соответствующей нормативным техническим документам, действующим в области дорожного движения, по окончании реализации которого будет составлена новая схема.

3. Маршруты движения организованных групп детей от образовательного учреждения к стадиону, парку или спортивно-оздоровительному комплексу



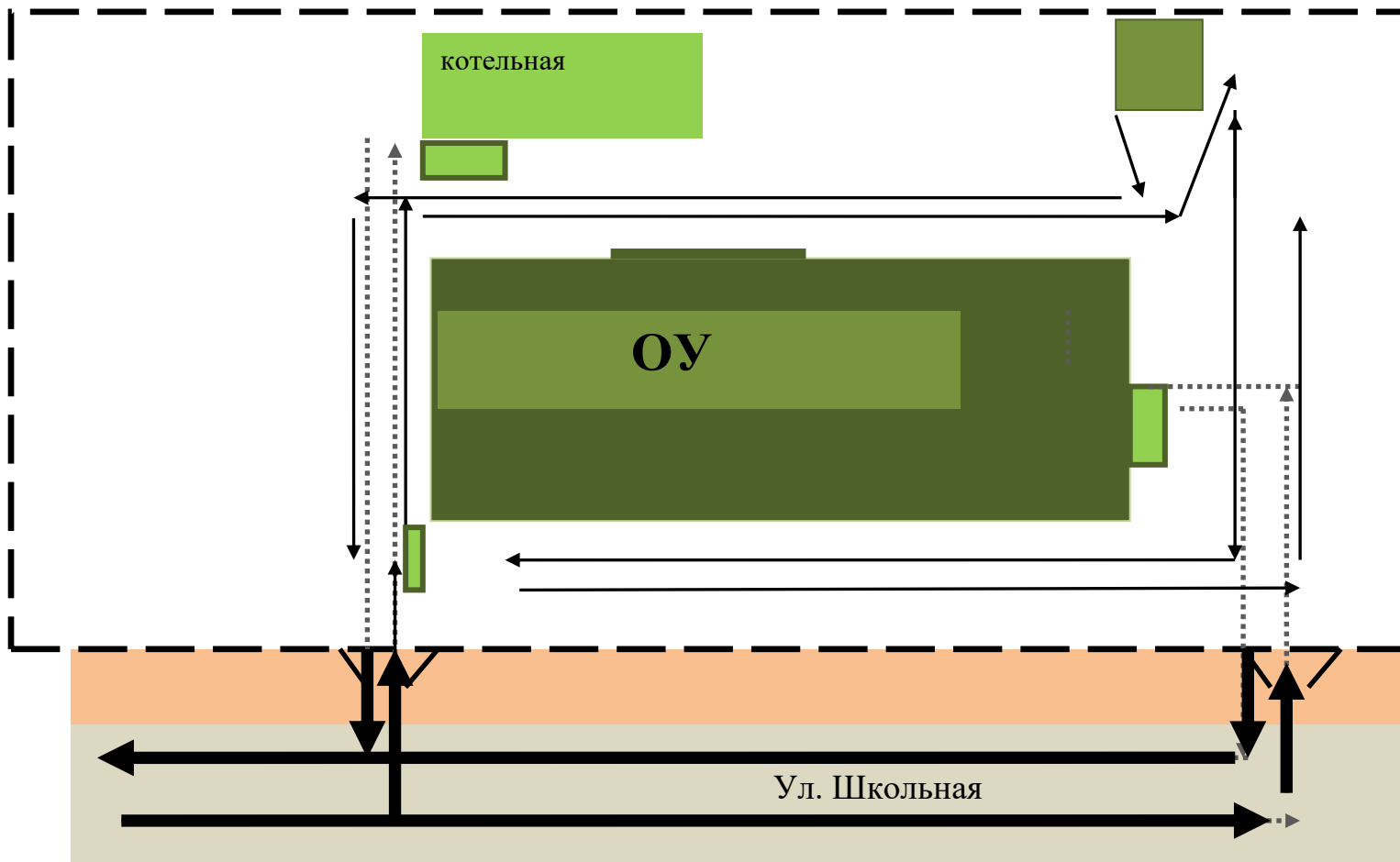
-  - жилая застройка
-  - проезжая часть
-  - тротуар

 - направление безопасного движения группы детей к стадиону








На схеме района расположения образовательного учреждения указаны безопасные маршруты движения детей от образовательного учреждения к стадиону.

Эти схемы используются преподавательским составом при организации движения групп детей к местам проведения занятий вне территории образовательного учреждения.

4. Пути движения транспортных средств к местам разгрузки/погрузки и рекомендуемые безопасные пути передвижения детей по территории образовательного учреждения



Условные обозначения

- | | | | |
|---|--|---|------------------------|
|  | <i>место разгрузки/погрузки продуктов</i> |  | <i> проезжая часть</i> |
|  | <i>движение детей по территории ОУ</i> |  | <i> тротуар</i> |
|  | <i>движение грузовых транспортных средств по территории О.</i> |  | <i>въезд/выезд ТС</i> |
|  | <i>ограждение ОУ</i> | | |

На схеме указана примерная траектория движения транспортных средств на территории образовательного учреждения, в том числе места погрузки/разгрузки, а также безопасный маршрут движения детей во время погрузочно-разгрузочных работ.

В целях обеспечения безопасного движения детей по территории образовательного учреждения осуществляется контроль движения детей на путях движения транспортных средств.

II. Сведения об организациях, осуществляющих перевозку детей специальным транспортным средством (автобусом)

Муниципальное бюджетное общеобразовательное учреждение
"Заветненская средняя общеобразовательная школа"
Ленинского района Республики Крым
(МБОУ "Заветненская СОШ")

Список контактов организации,
осуществляющей перевозку детей
специальным транспортным средством (автобусом):
Тел. +7 978 219 36 95, тел. +7 978 006 05 21

**Информационная карточка
перевозок детей специальным транспортным средством (автобусом)**

Общие сведения

Марка - ГАЗ

Модель – А67 R 42

Государственный регистрационный знак - К 258 ТО 82

Год выпуска – 2016 Количество мест в автобусе - 22

Соответствие конструкции требованиям, предъявляемым к школьным автобусам - соответствует

1. Сведения о владельце

Владелец - Муниципальное бюджетное общеобразовательное учреждение
"Заветненская средняя общеобразовательная школа"

Ленинского района Республики Крым

(МБОУ "Заветненская СОШ")

(наименование организации)

Юридический адрес владельца – 298245, Республика Крым, Ленинский район,

ул. Коренкова, дом 2

Фактический адрес владельца- 298245, Республика Крым, Ленинский район,

ул. Коренкова, дом 2

Телефон ответственного лица - +7 978 219 36 95

2. Сведения о водителе автобуса

Фамилия, имя, отчество – Кохан Анатолий Николаевич

Принят на работу – 20.01.2016г.

Стаж вождения категории D – 37 лет

3. Организационно-техническое обеспечение

Лицо, ответственное за обеспечение безопасности дорожного движения:

Учитель БЖД Жданов Николай Сергеевич

назначено – приказ от 20.08.2020г. № 254,

прошло аттестацию – август 2021г.

Дата последнего технического осмотра – 18.04.2018г.

Директор (руководитель)
образовательного учреждения _____

(подпись)

Э.П.Абибуллаева

(Ф.И.О.)

Руководитель организации,
осуществляющей перевозку детей
специальным транспортом
(автобусом) _____

(подпись)

Р.А.Чумак

(Ф.И.О.)

3. Маршрут движения автобуса до образовательного учреждения

 - маршрут движения автобуса до образовательного учреждения

 - место посадки / высадки детей

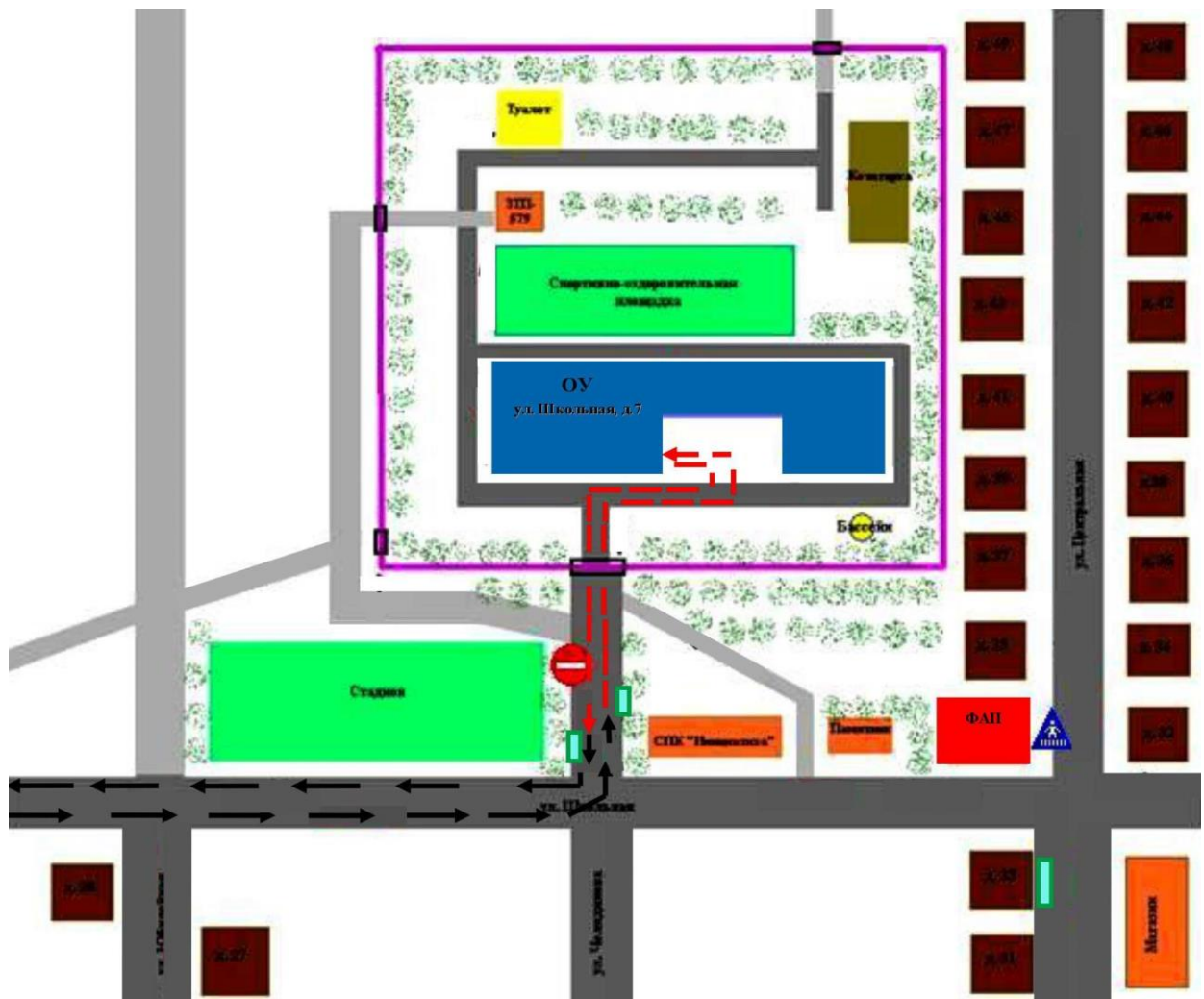
На схеме указываются населенные пункты, через которые следует автобус образовательного учреждения, оборудованные места остановок для посадки и высадки детей в каждом населенном пункте и в иных местах по маршруту движения автобуса; непосредственно населенный пункт, где расположено образовательное учреждение.

На схеме указывается безопасный маршрут следования автобуса образовательного учреждения из пункта А в пункт В, а также обозначены:

- жилые дома населенных пунктов;
- здание образовательного учреждения;
- автомобильные дороги;
- дислокация существующих дорожных знаков на пути следования автобуса образовательного учреждения;
- пешеходные переходы, пересекающие проезжую часть маршрута движения автобуса образовательного учреждения;
- другие технические средства организации дорожного движения на маршруте движения автобуса образовательного учреждения.

Осуществляется перевозка детей специальным транспортным средством на экскурсии, спортивные соревнования, в детские оздоровительные лагеря, к месту сдачи государственной аттестации и единого государственного экзамена.

4. Безопасное расположение остановки автобуса у образовательного учреждения



- - маршрут движения автобуса до образовательного учреждения
- ↔ - движение детей и подростков к месту посадки / высадки
- - место посадки / высадки детей

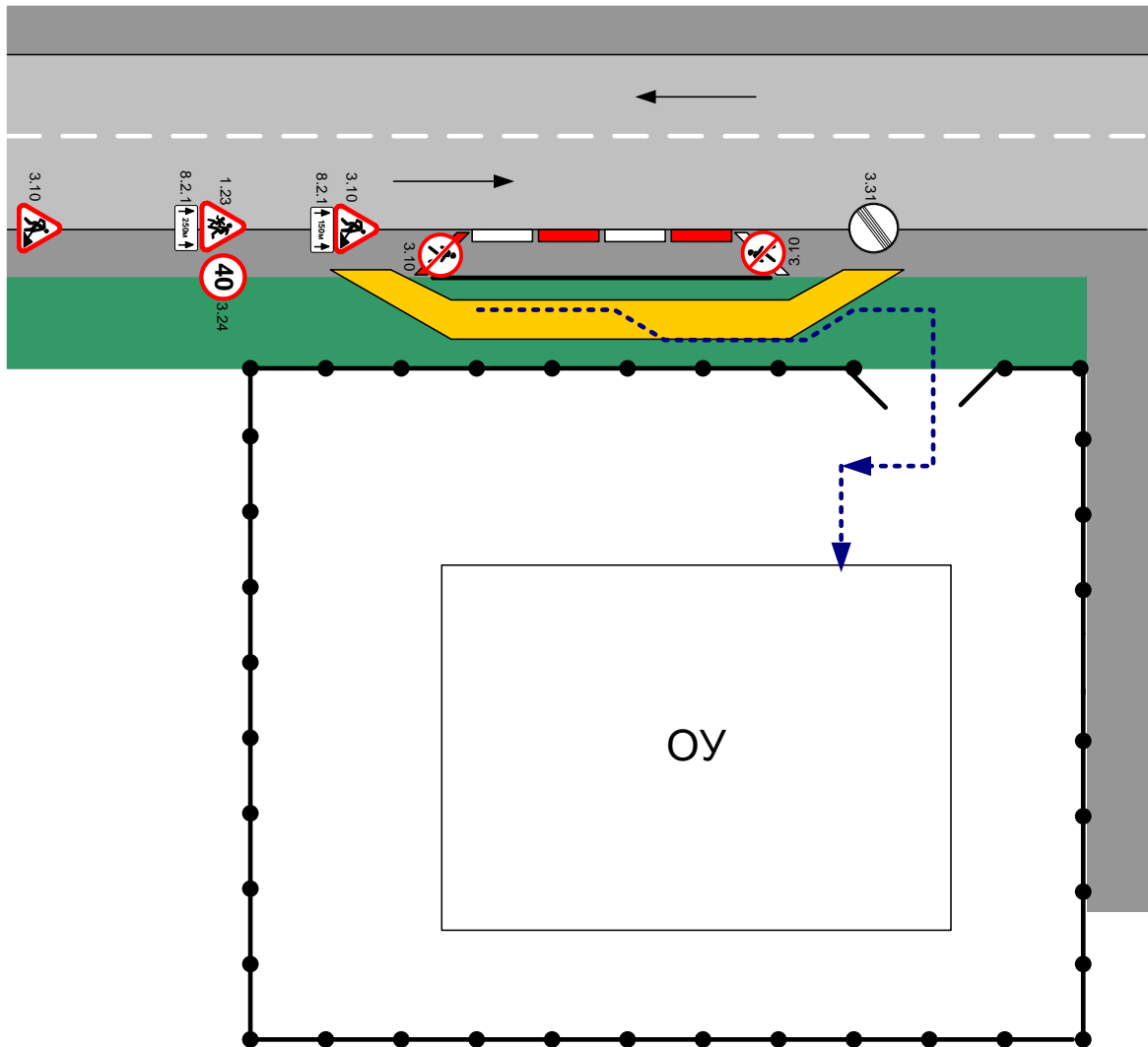
На схеме указывается подъезд в оборудованное место для посадки и высадки детей из автобуса у образовательного учреждения, и дальнейший путь движения автобуса по проезжей части, а также безопасный маршрут движения детей (обучающихся, воспитанников) от остановки автобуса у образовательного учреждения.




На схеме обозначены:

жилые дома района расположения образовательного учреждения;
здание образовательного учреждения;
ограждение территории образовательного учреждения;
автомобильные дороги.

Приложение

План-схема пути движения транспортных средств и детей (обучающихся, воспитанников) при проведении дорожных ремонтно-строительных работ вблизи образовательного учреждения



-  - временная пешеходная дорожка
-  - направление движения транспортного потока
-  - рекомендуемое направление движения детей (учеников)

На схеме указаны места производства дорожных ремонтно-строительных работ, их обустройство дорожными знаками и ограждениями, иными техническими средствами организации дорожного движения, а также безопасный маршрут движения детей (обучающихся, воспитанников) к образовательному учреждению с учетом изменения маршрута движения по тротуару.

На схеме обозначены:

- участок производства дорожных ремонтно-строительных работ;
- автомобильные дороги;
- тротуары;
- альтернативные пути (обходы места производства дорожных ремонтно-строительных работ пешеходами и объезды транспортными средствами);
- здание образовательного учреждения;
- ограждение территории образовательного учреждения.